



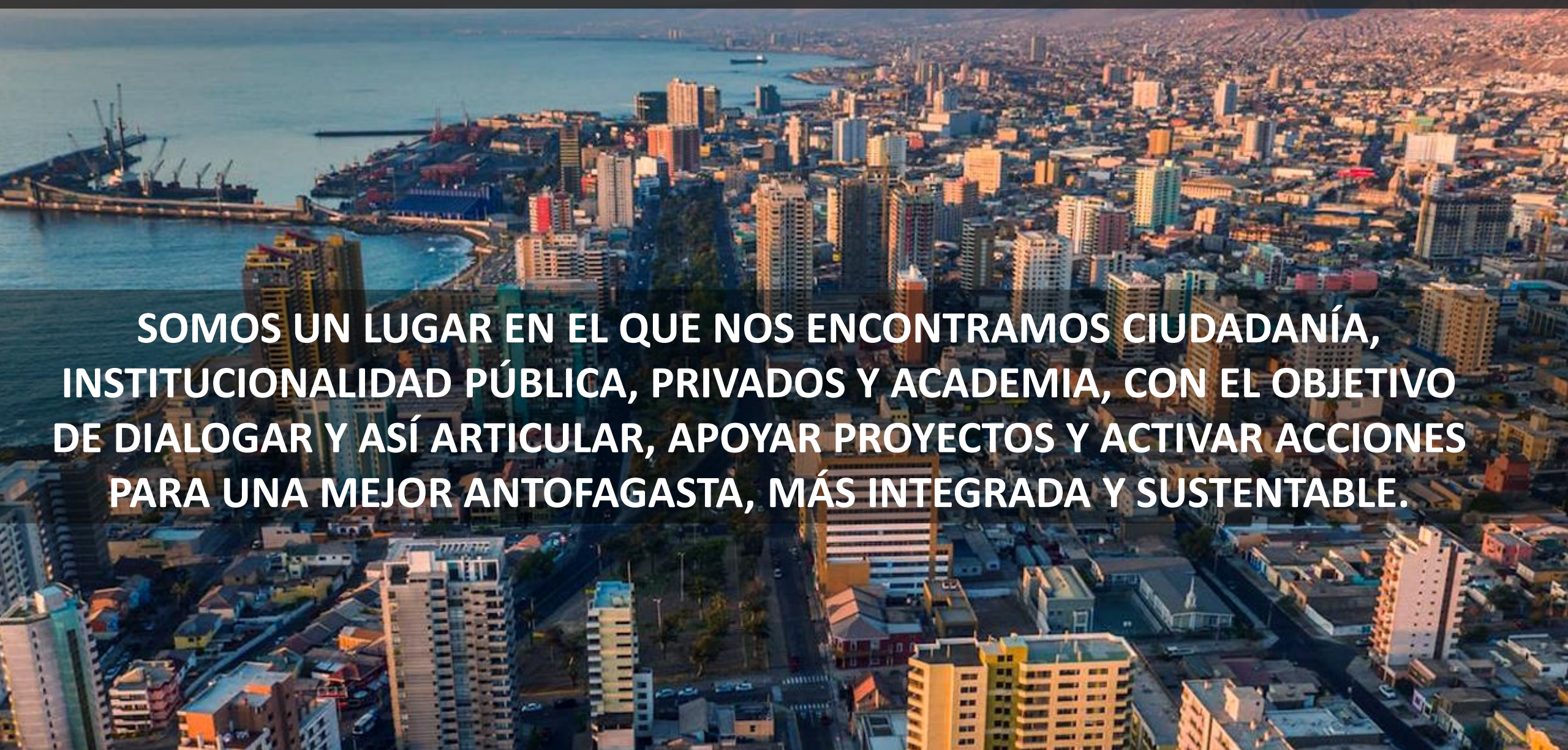
CREO ANTOFAGASTA



QUIENES SOMOS?



QUIENES SOMOS?

An aerial photograph of Antofagasta, Chile, showing a dense urban landscape with numerous high-rise buildings and a large port area with several ships docked. The city is situated on a hillside overlooking the ocean.

SOMOS UN LUGAR EN EL QUE NOS ENCONTRAMOS CIUDADANÍA, INSTITUCIONALIDAD PÚBLICA, PRIVADOS Y ACADEMIA, CON EL OBJETIVO DE DIALOGAR Y ASÍ ARTICULAR, APOYAR PROYECTOS Y ACTIVAR ACCIONES PARA UNA MEJOR ANTOFAGASTA, MÁS INTEGRADA Y SUSTENTABLE.


QUIENES SOMOS?

**SOMOS UNA ORGANIZACIÓN
QUE CREE EN ANTOFAGASTA**



PORQUE CREO ANTOFAGASTA?

ENTENDIENDO LOS DESAFÍOS Y OPORTUNIDADES



**TERRITORIAL REVIEW
LINEA BASE INTEGRADA
ESCUCHAR A LA COMUNIDAD**

2013



**ESTABLECIENDO DIRECCIÓN
ENFOQUE PARTICIPATIVO**

2014



**VISIÓN INTEGRADA &
PORTAFOLIO**

2015



**DESARROLLO E
IMPLEMENTACIÓN DE
INICIATIVAS CLAVES**

2016 -2025

PORQUÉ CREO ANTOFAGASTA?

CONTEXTO: CUALES SON NUESTROS DESAFÍOS



- **DESBALANCEADA DISTRIBUCIÓN DE LOS BENEFICIOS URBANOS**
- **BAJO ACCESO A LOS ESPACIOS PÚBLICOS VIVIENDA Y VIDA DE BARRIO**
- **DÉBIL GESTION MEDIOAMBIENTAL (AGUA/ENERGÍA/RESIDUOS) & RESPUESTA A CAMBIO CLIMÁTICO**
- **IMAGEN CIUDAD LIMITADA..., SOLO MINERÍA Y TRABAJO**

PORQUÉ CREO ANTOFAGASTA?

CONTEXTO: CUALES SON NUESTROS DESAFÍOS



- DESBALANCEADA DISTRIBUCIÓN DE LOS BENEFICIOS URBANOS
- BAJO ACCESO A LOS ESPACIOS PÚBLICOS VIVIENDA Y VIDA DE BARRIO
- DÉBIL GESTION MEDIOAMBIENTAL (AGUA/ENERGIA/RESIDUOS) & RESPUESTA A CAMBIO CLIMÁTICO
- IMAGEN CIUDAD LIMITADA..., SOLO MINERÍA Y TRABAJO
- INVERSION PÚBLICA Y PRIVADA ATOMIZADA CON LARGOS CICLOS DE PROYECTOS
- ALTA PREDOMINANCIA DEL NIVEL CENTRAL

PORQUÉ CREO ANTOFAGASTA?

CONTEXTO: NUESTRAS OPORTUNIDADES

- INDUSTRIA CON INTERESES E INVERSIONES DE LARGO PLAZO
- NO SOLO MINERÍA!, SINO TAMBIEN ENERGÍA SOLAR Y ASTRONOMÍA
- 36 KILÓMETROS DE BORDE COSTERO CON TODA LA POBLACIÓN VIVIENDO DENTRO DE 2,5KM
- PRODUCIMOS AGUA PARA LA CIUDAD Y LA INDUSTRIA



COMO LO LOGRAMOS?

ARTICULAMOS



PROYECTAMOS



ACTIVAMOS



COMO LO LOGRAMOS?

ARTICULAMOS



GOBIERNO
REGIONAL



MUNICIPALIDAD



Articulamos organizaciones públicas, privadas, de la sociedad civil y la academia para soñar colaborar y contribuir a un mejor desarrollo de la ciudad



SOCIEDAD CIVIL



SECTOR PRIVADO



COMO LO LOGRAMOS?

PROYECTAMOS



Contribuimos a acelerar
proyectos de interés públicos
para mejorar la calidad de vida
de Antofagasta

COMO LO LOGRAMOS?

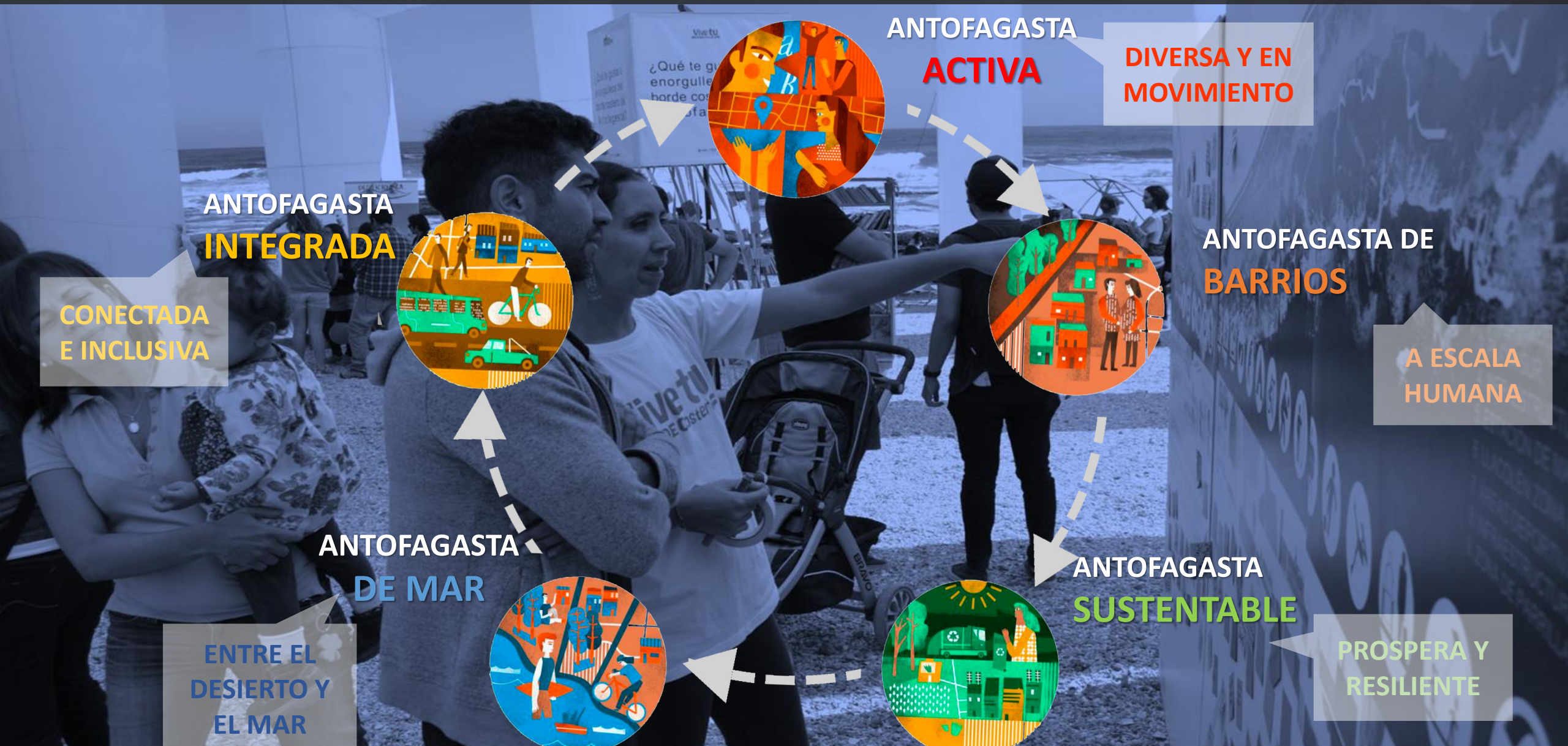
ACTIVAMOS



Generamos espacios de participación ciudadana para una ciudad mas integrada e inclusiva



CUAL ES NUESTRA VISIÓN?



NUESTRAS PRINCIPALES LÍNEAS DE ACCIÓN?

1

PARQUE METROPOLITANO BORDE COSTERO

- Playa y Caleta La Chimba
- Parque Borde Costero Norte – La Chimba
- Paseo borde Costero Norte
- Parque Borde Costero Sur – Llacolén
- Parque Borde Costero Sur - Coloso
- La Plaza del Mar (mercado y caleta Antofagasta)

2

BARRIOS INTEGRADOS

- Paseo Cerro a Mar Centro Norte
- **SARA** (Sistema de Aguas Recicladas Antofagasta)
- Barrio Integrado Centro Histórico
- Barrio Integrado – La Chimba
- AEB-(Antofagasta en bicicletas) Red Ciclovías

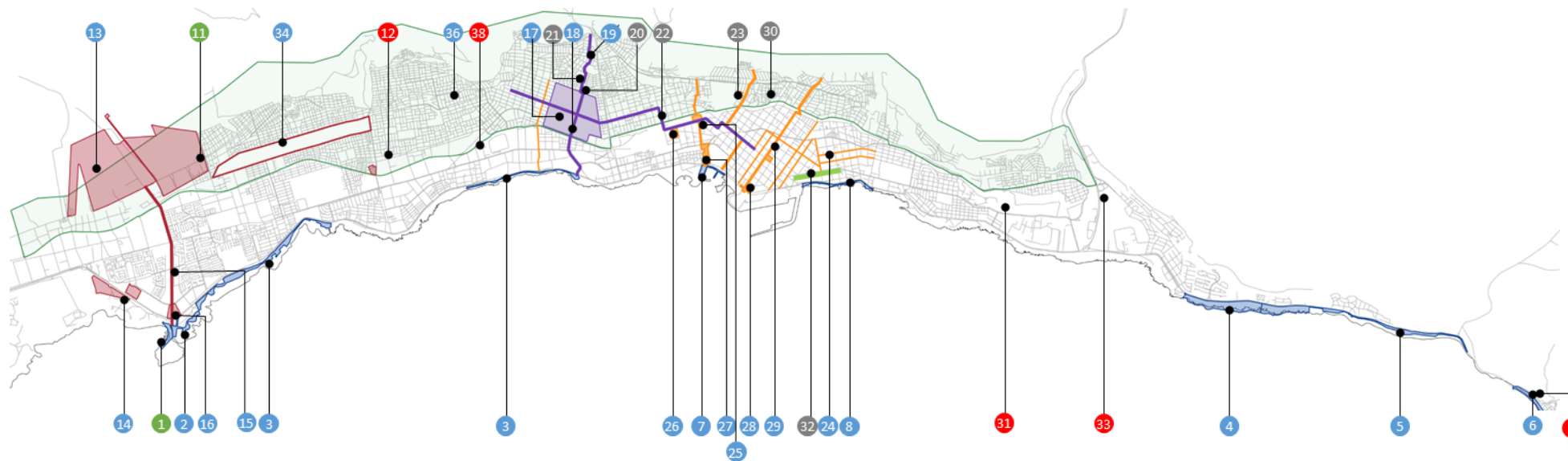
3

ACTIVACIÓN

- Los Juegos de Mar
- **Relatos Antofagasta**
- Pinturas Participativas
- Piloto de Recolección Segregada
- AEB (Antofagasta en biciletas) CicloRecreoVías

47 PROYECTOS, 10 TERMINADOS, 24 DISEÑO Y 5 EJECUCIÓN

PLAN MAESTRO (2015– 2025) /SITUACIÓN ACTUAL A MARZO DE 2020



47 Proyectos

- 24 en diseño
- 5 en ejecución
- 10 terminados
- 8 despriorizados o fusionados
- 2 Visión y Priorización

1. PARQUE METROPOLITANO BORDE COSTERO

DISEÑO

- 2 Parque Borde Costero Norte La Chimba (OCC)
- 3 Paseo Borde Costero Norte (La Chimba)
- 4 Parque Borde Costero Sur (LLGG)
- 5 Parque Borde Costero Sur (GGRR)
- 6 Parque Borde Costero Sur (Coloso)
- 7 Poza Histórica y Mercado del Mar
- 8 Paseo Costanera Central
- 9 Meseta Norte

EJECUCIÓN

- 1 Mejoramiento Playa y Caleta La Chimba

TERMINADO

- 10 Concurso de Pavimentos BC

2. BARRIOS INTEGRADOS

DISEÑO

- 12 Regeneración Barrio Alessandri
- 13 Parque Ex Basural La Chimba
- 14 26 Vivienda Integrada La Chimba / Centro (Barrio Estación)
- 15 18 19 25 Paseo Cerro Mar + SARA Ascotán / Centro Norte y Plaza Sustentable / Centro
- 16 27 28 Conexiones Claves Ascotán / Estación Villa Codelco / Maipú
- 17 Antofagasta Caminable I y II
- 24 AEB Ciclovía Red Vial 10 K
- 29 SIT Actualización Transito Centro
- 31 Parque Cultural Huanchaca Etapa I
- 33 Nuevo Barrio Sur UA
- 34 Sistema Integrado de Transporte
- 35 Bicicletas Públicas
- 36 Plan Borde Cerro
- 37 Programa Control y Gestión de Camiones
- 38 Ciclo Parque Línea Verde FCAB
- 41 Sistema Distribuido de Aguas Recicladas (SARA)

EJECUCIÓN

- 11 Nuevo Barrio Altos La Chimba

TERMINADO

- 20 Plaza Antonio Rendic y Eco Plaza
- 21 Pinturas Participativas 1 y 2 Centro Norte
- 22 AEB Ciclovía Red Vial 5K
- 23 Plaza La Cantera
- 30 Pinturas Participativas 1 y 2 - Centro
- 32 Parque Brasil
- 39 Estrategia Energética
- 40 Piloto Recolección RSD

3. ACTIVACIÓN

DISEÑO

- 44 Relato Ciudad
- 46 Rutas Patrimoniales

EJECUCIÓN

- 42 Juegos de Mar
- 43 Antofaemprende
- 47 AEB Plan de Activación

TERMINADO

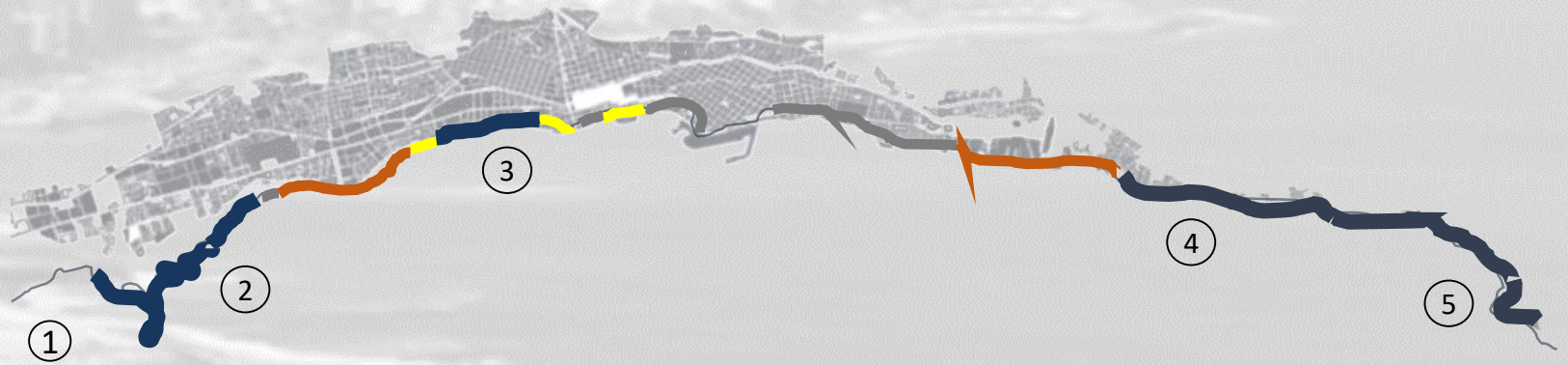
- 45 Plataforma de Participación Ciudadana (MAQUETA)

○ VISIÓN Y PRIORIZACIÓN

- 48 Plan Maestro
- 49 Comisión de Comunicaciones CPP

INICIATIVAS CLAVES EN LÍNEA DE EJECUCIÓN – PCM NORTE + SARA

PARQUE METROPOLITANO BORDE COSTERO



FACTIBILIDA DISEÑO CONSTRUC



1 **PLAYA Y CALETA LA CHIMBA**
LA CHIMBA BEACH & FISHERMAN WHARF

FACTIBILIDAD DISEÑO CONSTRUC



2 **PARQUE BORDE COSTERO NORTE LA CHIMBA**
NORTH WATERFRONT PARK – LA CHIMBA

FACTIBILIDAD DISEÑO CONSTRUC



3 **PASEO BORDE COSTERO LA CHIMBA**
NORTH WATERFRONT PROMENADE

FACTIBILIDAD DISEÑO CONSTRUC



4 **PARQUE BORDE COSTERO SUR – LLACOLÉN**
SOUTH WATERFRONT PARK - LLACOLÉN

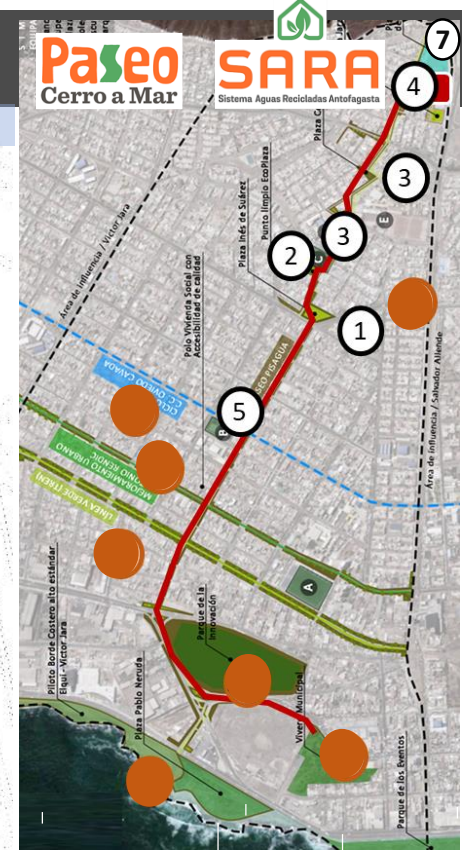
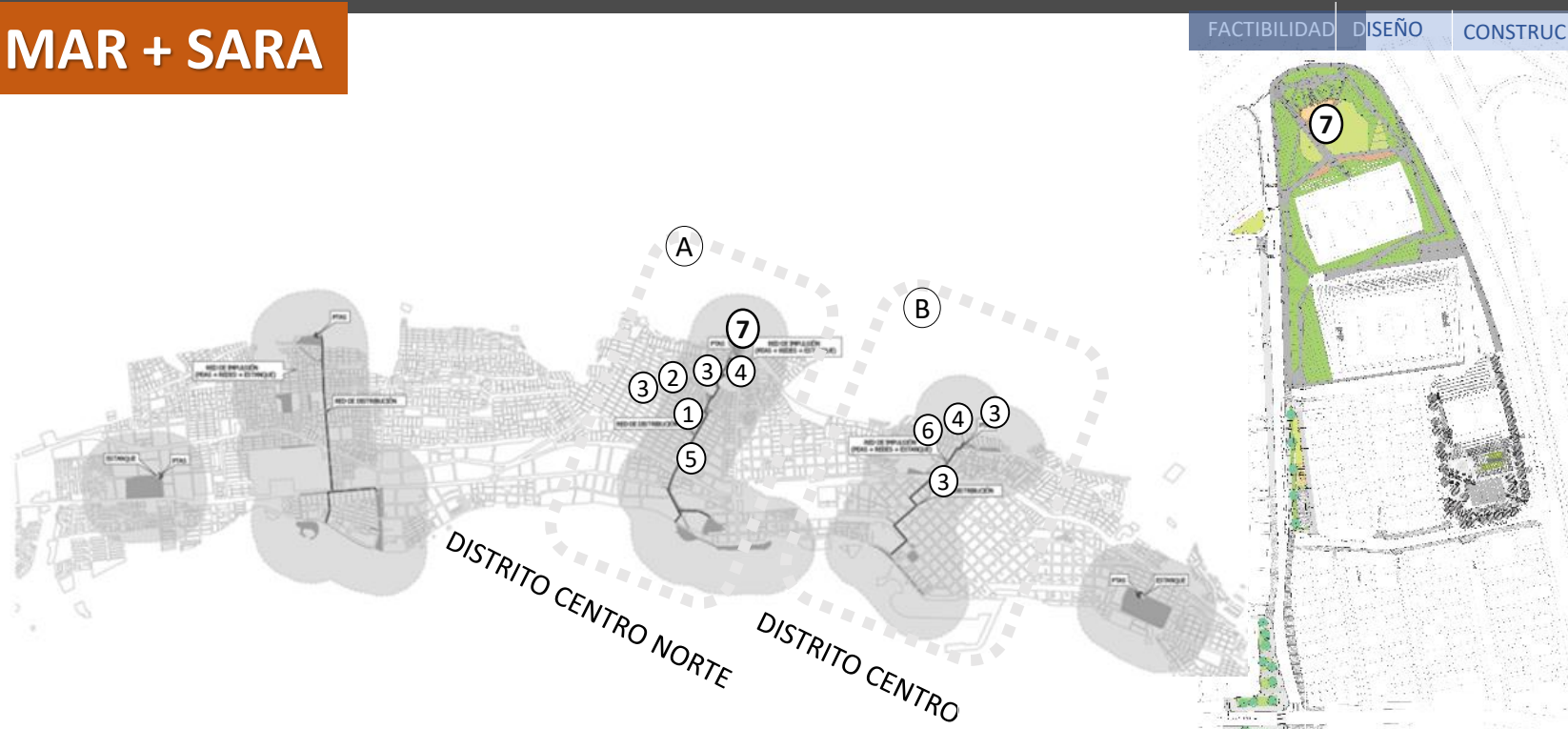
FACTIBILIDAD DISEÑO CONSTRUC



5 **PARQUE BORDE COSTERO SUR Y CALETA COLOSO**
SOUTH WATERFRONT PARK – & FISHERMAN WHARF COLOSO

INICIATIVAS CLAVES EN LÍNEA DE EJECUCIÓN

PASEO CERRO A MAR + SARA



FACTIBILIDAD DISEÑO CONSTRUC



1 PLAZA SOLAR DR. RENDIC

FACTIBILIDAD DISEÑO CONSTRUC



2 ECOPLAZA CORVALLIS

FACTIBILIDAD DISEÑO CONSTRUC



3 PINTURAS PARTICIPATIVAS I Y II

FACTIBILIDAD DISEÑO CONSTRUC



4 PLAZA SUSTENTABLE +SARA

FACTIBILIDAD DISEÑO CONSTRUC



5 PASEO CERRO A MAR

FACTIBILIDAD DISEÑO CONSTRUC




6 PLAZA SOLAR LA CANTERA

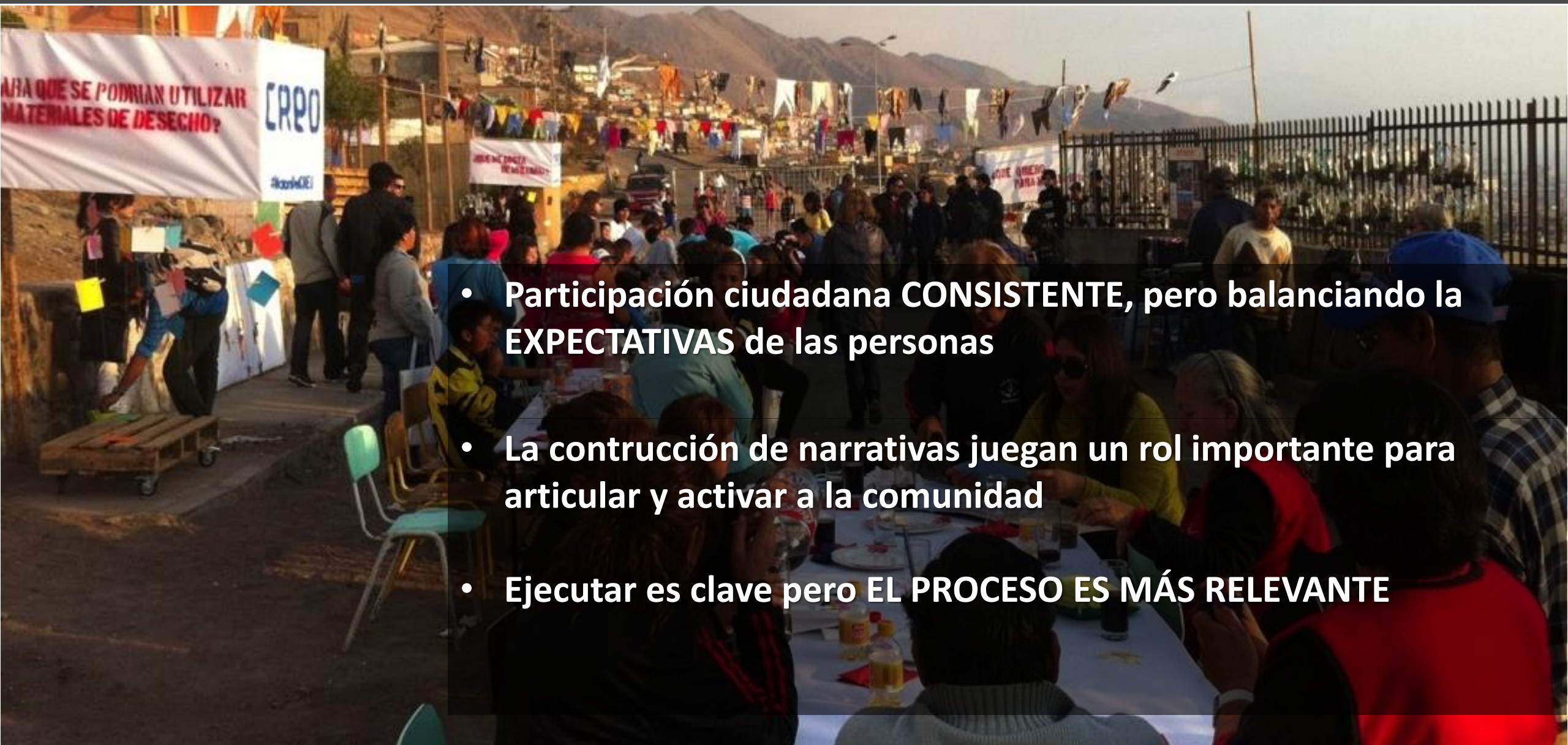
ALGUNAS LECCIONES

- 
- La cooperación es complementaria, **NO REEMPLAZAR** el rol del sector público
 - **LA SOCIEDAD CIVIL ES CLAVE** para sostener la visión y las prioridades,
 - Sin embargo, sin **EL LIDERAZGO PÚBLICO** no es posible sostener proyectos estratégicos en el tiempo

ALGUNAS LECCIONES

- 
- El compromiso de cada organización con la visión parte de sus propias acciones y prácticas
 - La articulación multisectorial requiere **TIEMPO Y PERSISTENCIA**, pero es fundamental para implementar estrategias y proyectos integrados e integrales.

ALGUNAS LECCIONES



- Participación ciudadana **CONSISTENTE**, pero **balanciando la EXPECTATIVAS** de las personas
- La **contrucción** de narrativas juegan un rol importante para articular y activar a la comunidad
- Ejecutar es clave pero **EL PROCESO ES MÁS RELEVANTE**

Gracias!

YO CREO EN ANTOFAGASTA